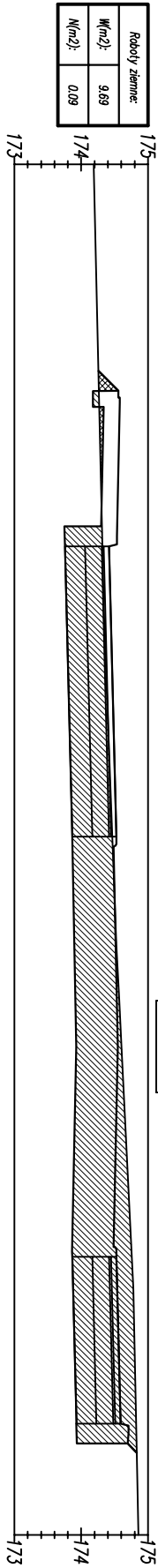
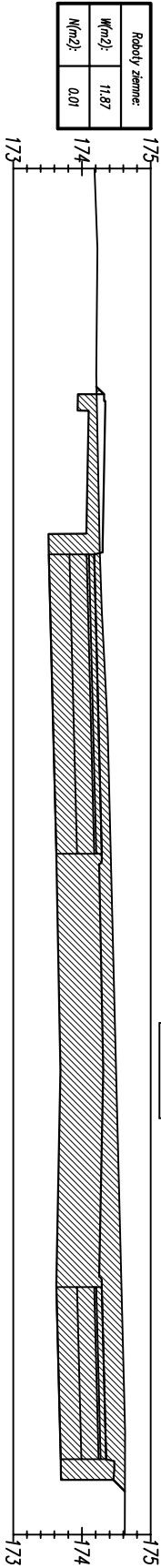


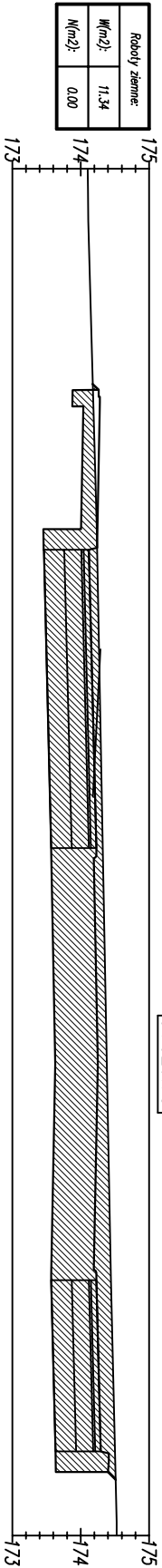
Odsunięcia od osi	-9.65	-7.65	-3.00	0.00	3.00	5.65
Rzędne drogi	174.70	174.66	174.61	174.67	174.61	174.61
Różnica rzędnych	0.30	0.19	0.00	0.01	-0.12	-0.01
Rzędne terenu	174.40	174.47	174.61	174.66	174.73	174.83



Odsunięcia od osi	-9.65	-7.65	-3.00	0.00	3.00	5.65
Rzędne drogi	174.58	174.54	174.49	174.55	174.49	174.59
Różnica rzędnych	0.31	0.23	0.01	-0.06	-0.27	-0.24
Rzędne terenu	174.27	174.31	174.47	174.60	174.75	174.83



Odsunięcia od osi	-9.65	-7.65	-3.00	0.00	3.00	5.65
Rzędne drogi	174.34	174.30	174.25	174.31	174.25	174.45
Różnica rzędnych	0.12	0.04	-0.18	-0.19	-0.32	-0.23
Rzędne terenu	174.21	174.26	174.42	174.50	174.57	174.62



Odsunięcia od osi	-9.65	-7.65	-3.00	0.00	3.00	5.65
Rzędne drogi	174.28	174.24	174.19	174.25	174.19	174.49
Różnica rzędnych	0.10	0.02	-0.13	-0.13	-0.25	-0.21
Rzędne terenu	174.18	174.24	174.32	174.38	174.44	174.59

Roboty ziemne:	
Wykop	
Nasyp	

UWAGA: Rozstanie przekroje poprzeczne bez zmian – zgodnie z projektem pierwotnym

DROG-SAN S.C. ul. Świętej Barbary 26 98-300 Wieluń		tel/fax. 43 843 9341 mob. 506 151 165 mob. 506 151 166	
Stadium: projekt wykonawczy zamiatni		BRANŻA: drogowa	
Adres inwestycji	dtr 27/1, 20 13/1, 13/2, 53/4, 53/3, 86/1, 86/2, 91/1, 52/1, 38/2, 1/1, 54/1 dróg 5 Wieluń		
Obiekt	Budowa ul. Fabrycznej w Wieluniu		
Inwestor	Gmina Wieluń, pl.k.Wielkiego 1, 98-300 Wieluń		
Nazwa rysunku	Przekroje poprzeczne zamiatne		
FUNKCJA	imię i nazwisko nr uprawnień, izba	podpis	
Projektant Br.Drogowa	mgr inż. TOMASZ STASIAK upr. do proj. bez ogr. w spec. drogowej upr.projekt. L00/08172/P000/08		
Skala	1:100	Data oprac.	02.2018
		Nr rys.	D6w/ZM